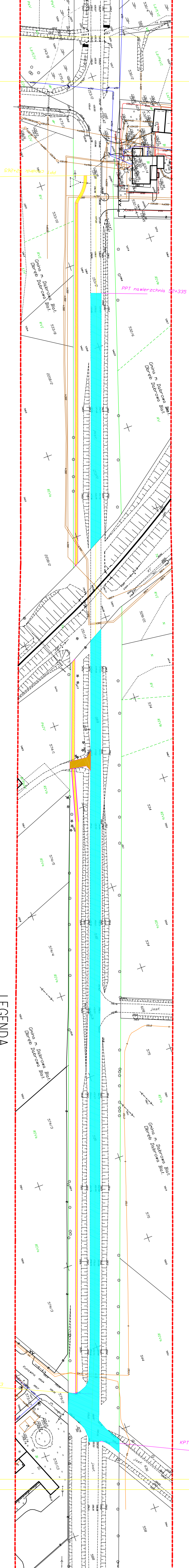





PLAN SYTUACYJNY



LEGENDA

- | | |
|---|---|
|  | - projektowana nawierzchnia bitumiczna |
|  | - projektowany chodnik z pływ 35x35x5 |
|  | - projektowana nawierzchnia na zjazdach z betonowej kostki brukowej gr. 8-10 cm |
| | - projektowane pryzmaty betonowe 8x30 |
| | - granice działek |

Nazwa Zadanie	SEKUNDARNYCH BUDOWACH DO KM 52-265 DO KM 52-0001 CHODNIKI DO KM 52-265 DO KM 52-0073 W CIĄGU DRÓG W MOLENDZIEJ, NR 670 OSIEDLE SUCHOWAŁA
Nazwa Zadanie	DIŹNÓR GRZANISTWA
Stadium projektu	MATERIAŁY DO ZGŁOSZENIA ROBÓT BUDOWANYCH
Nazwa ogólna:	PROJEKT ZAGOSPODAROWANIA TERENU
	03.2012
Podpisz Zawezd Dróg W Biał Wistoku	1:1000
UL. ELEWATORSKA 6 15-620 BIAŁA STOK	Drugi
Rys. Nr	
1	