












PROJEKTOWANE

- |   |   |
|---|---|
|  | - wzmacnienie nawierzchni bitumicznej na dr. woj. Nr 689          |
|  | - nawierzchnia bitumiczna na ul. Bałtego (KR2)                    |
|  | - nawierzchnia wysp kanalizujących z betonowej kostki brukowej    |
|  | - nawierzchnia zjazdów z betonowej kostki brukowej                |
|  | - nawierzchnia chodników dla pieszych z betonowej kostki brukowej |
|  | - trawniki  |
|  | - krawężnik betonowy 20x30cm                                      |
|  | - krawężnik betonowy 20x30cm obniżony                             |
|  | - obrzeże betonowe  |
|  | - proj. znaki pionowe   |
|  | - istn. znaki pionowe do likwidacji                               |

<b>Drogowskaz</b> s.c.		M. Gwiazdowski, A. Sosnowski, M. Grzybowska ul. Elewatorska 13/22, 15-620 Białystok tel. (085) 652 06 80, e-mail: drogowskaz-sc@o2.pl	
Stadium : Projekt stałej organizacji ruchu	Nazwa rysunku: <b>Plan sytuacyjny</b>	Rysunek nr: <b>2.1</b>	
Skala : <b>1:500</b>	Opis: Remont dwóch skrzyżowań drogi wojewódzkiej Nr 689 Bielsk Podlaski - Hajnówka - Białowieża - Granica Państwa z ulicą Batorego w km 0+205 oraz z ulicą Orłańską w km 0+955 w Bielsku Podlaskim.	Data : <b>08.2011</b>	
<b>BRANŻA DROGOWA</b>			
Projektant:		Sprawdzający:	
Imię i nazwisko nr upr.:	Podpis:	Imię i nazwisko nr upr.:	Podpis:
mgr inż. Łukasz Radziszewski PDL/0030/POOD/11		mgr inż. Marek Gwiazdowski Bi 46/02	

