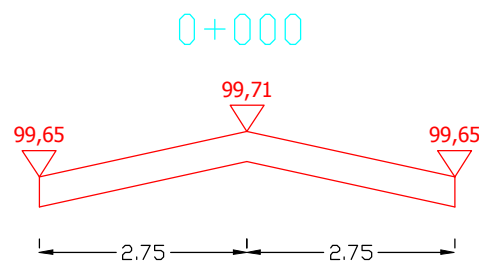
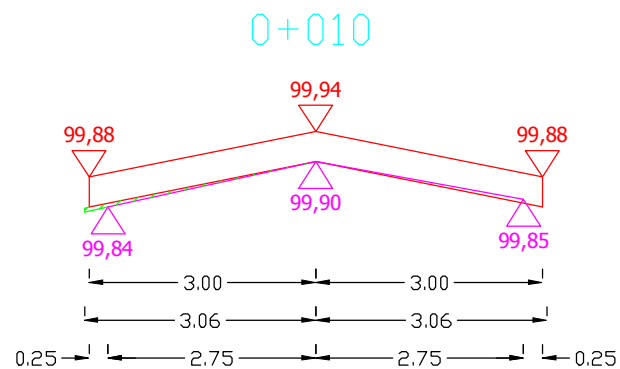


PRZEKROJE POPRZECZNE DROGI WOJEWÓDZKIEJ NR 651 OD KM 87+730 DO KM 88+755

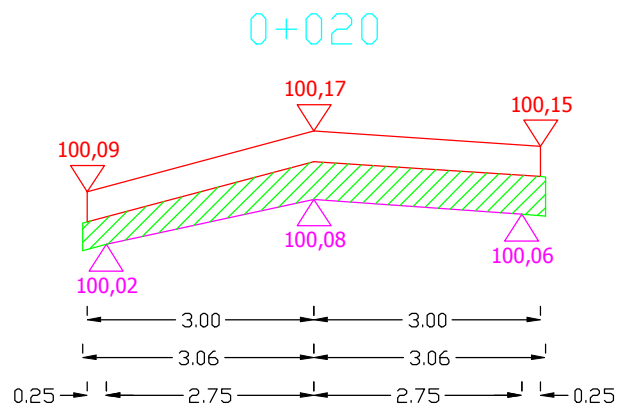
SKALA 1:10/100



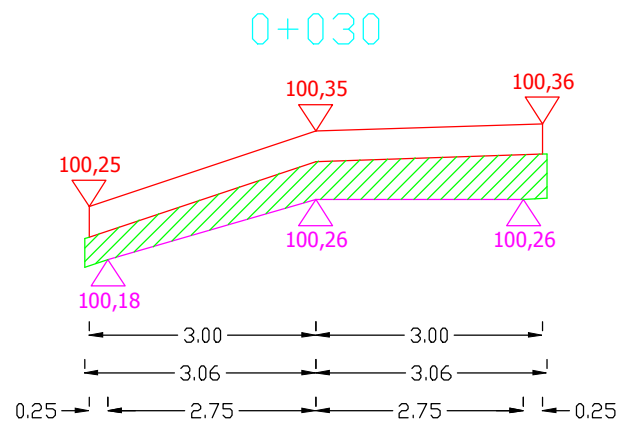
Pwyr.=0,0000 m²



Pwyr.=0,0084 m²



Pwyr.=0,2863 m²

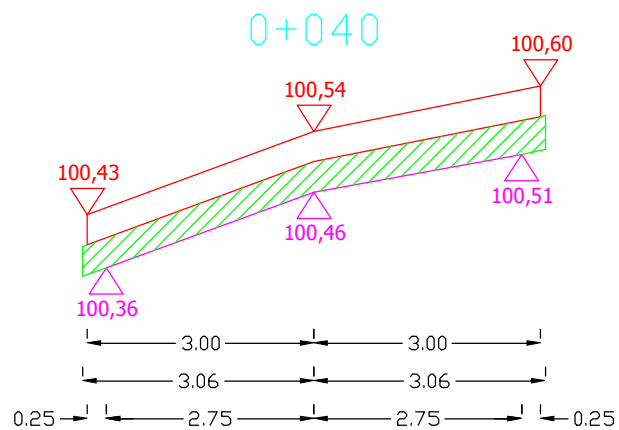


Pwyr.=0,3018 m²

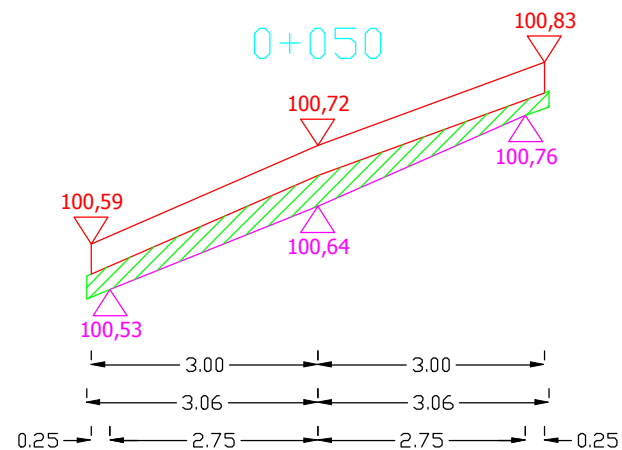
Sporządził:

PRZEKROJE POPRZECZNE DROGI WOJEWÓDZKIEJ NR 651 OD KM 87+730 DO KM 88+755

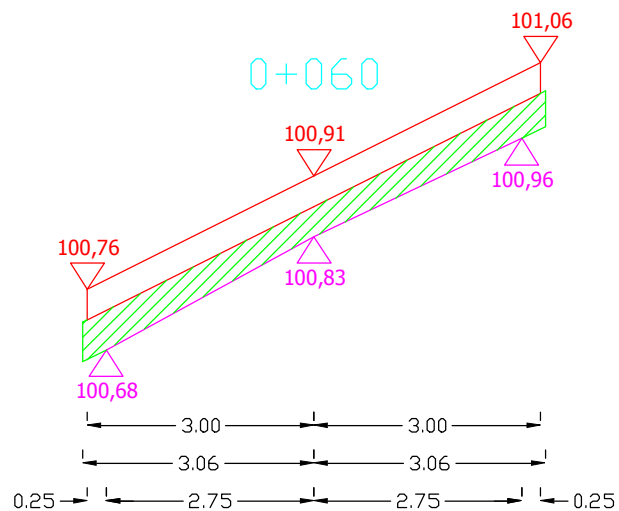
SKALA 1:10/100



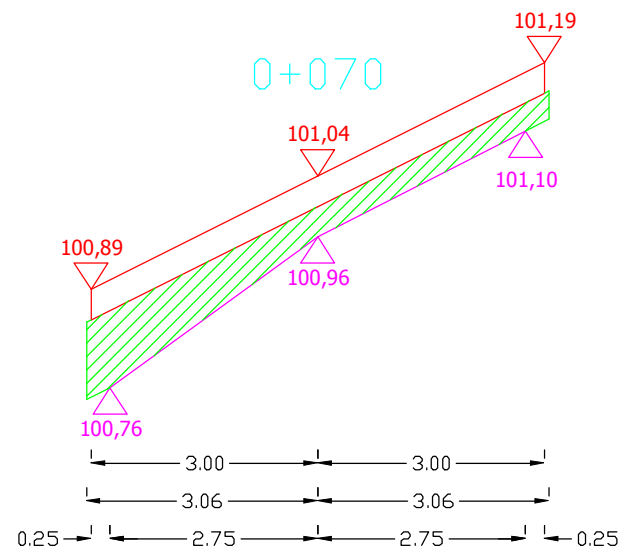
Pwyr.=0,2518 m²



Pwyr.=0,1971 m²



Pwyr.=0,2785 m²

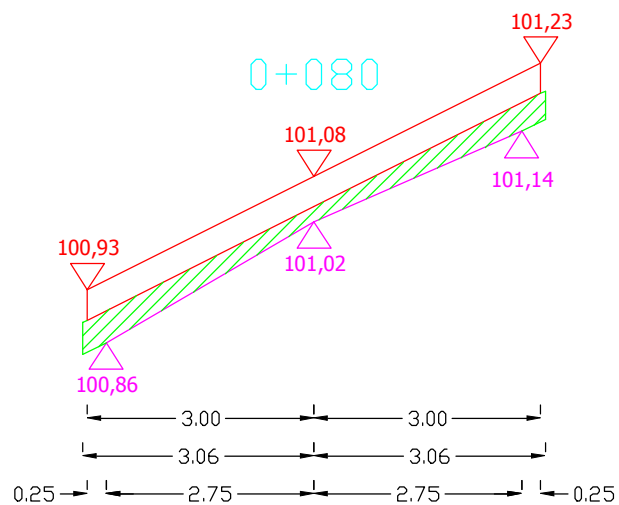


Pwyr.=0,3459 m²

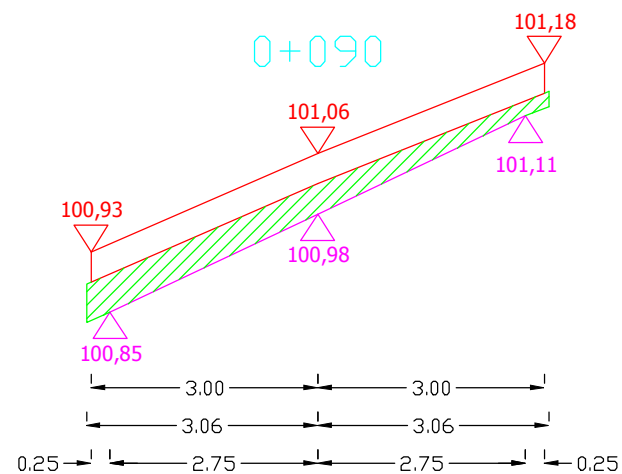
Sporządził:

PRZEKROJE POPRZECZNE DROGI WOJEWÓDZKIEJ NR 651 OD KM 87+730 DO KM 88+755

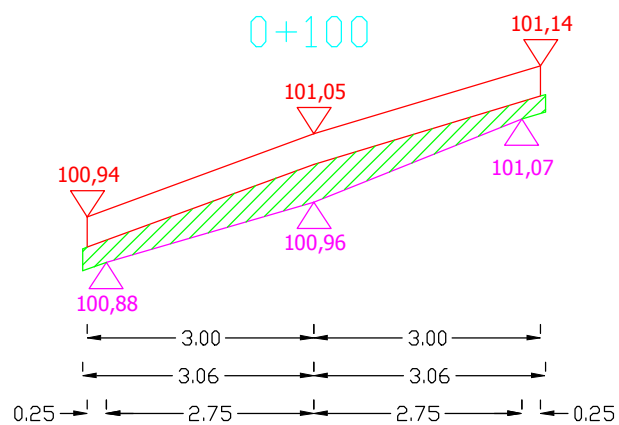
SKALA 1:10/100



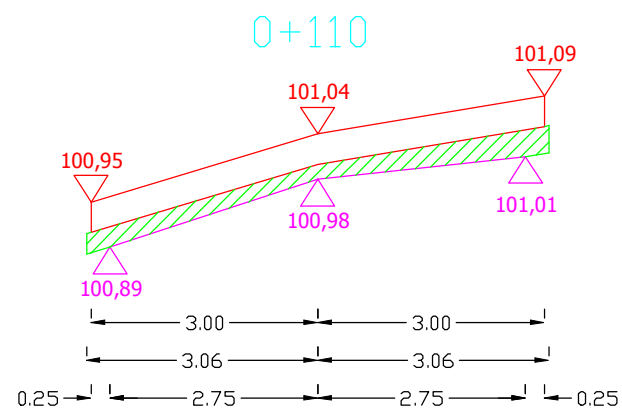
Pwyr.=0,1898 m²



Pwyr.=0,2294 m²



Pwyr.=0,2246 m²

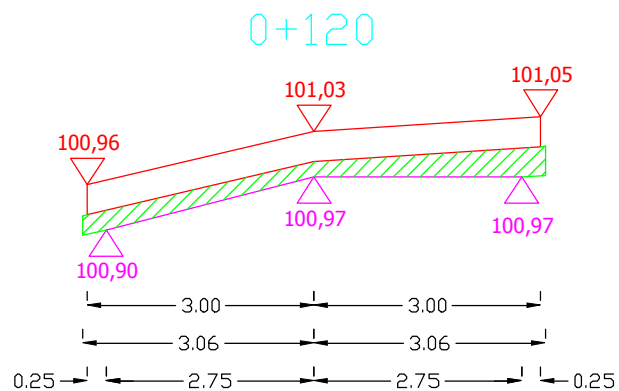


Pwyr.=0,1617 m²

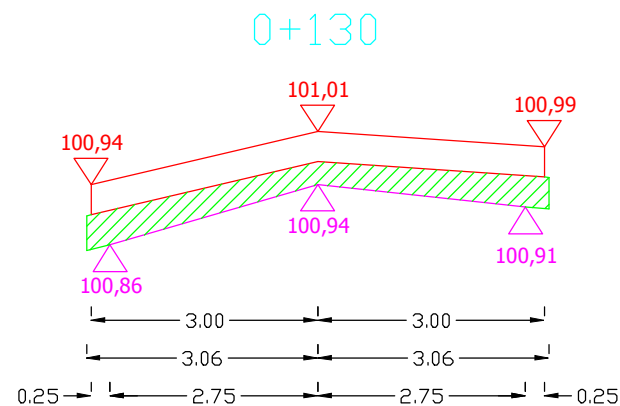
Sporządził:

PRZEKROJE POPRZECZNE DROGI WOJEWÓDZKIEJ NR 651 OD KM 87+730 DO KM 88+755

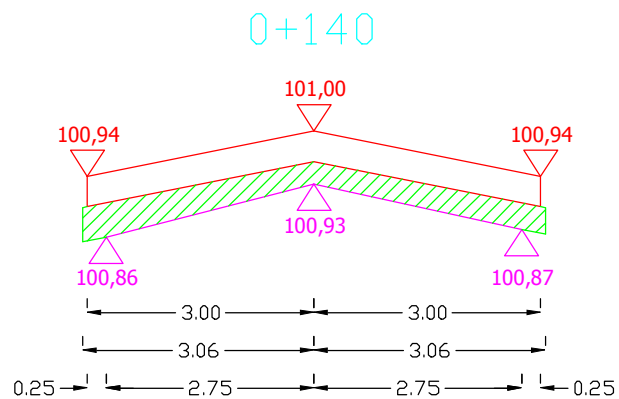
SKALA 1:10/100



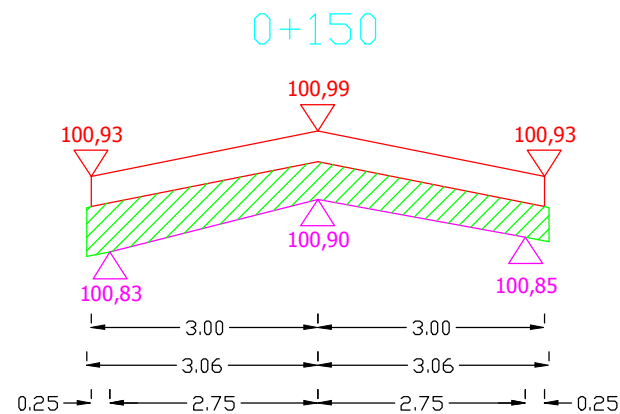
Pwyr.=0,1631 m²



Pwyr.=0,2299 m²



Pwyr.=0,2173 m²

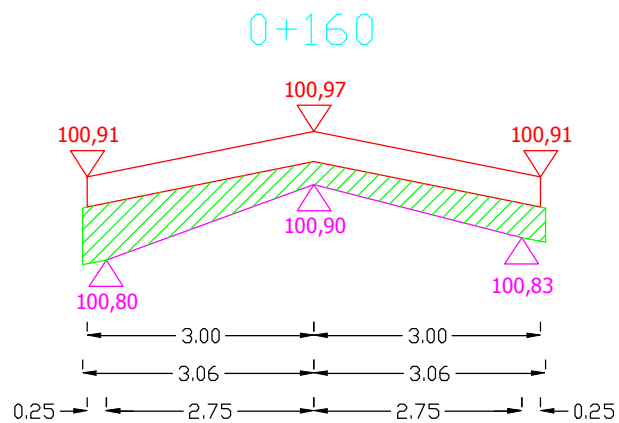


Pwyr.=0,3229 m²

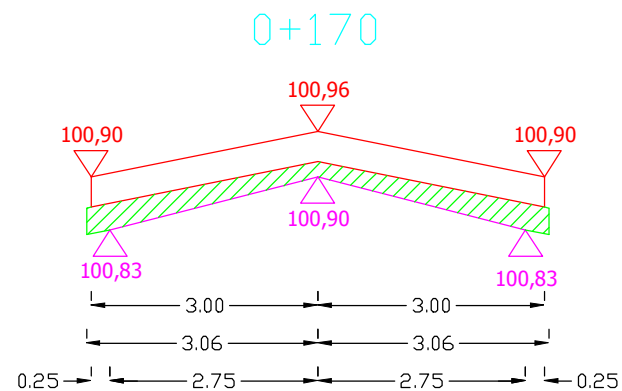
Sporządził:

PRZEKROJE POPRZECZNE DROGI WOJEWÓDZKIEJ NR 651 OD KM 87+730 DO KM 88+755

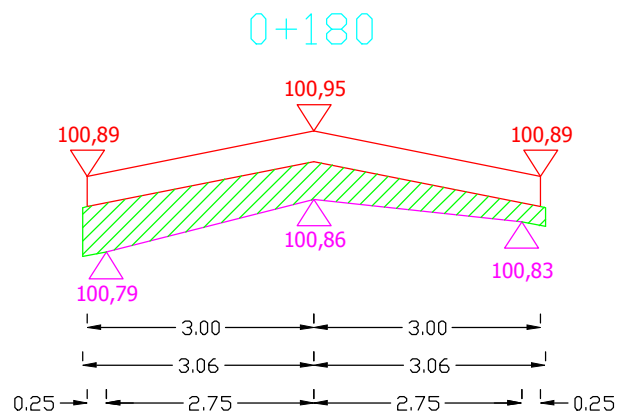
SKALA 1:10/100



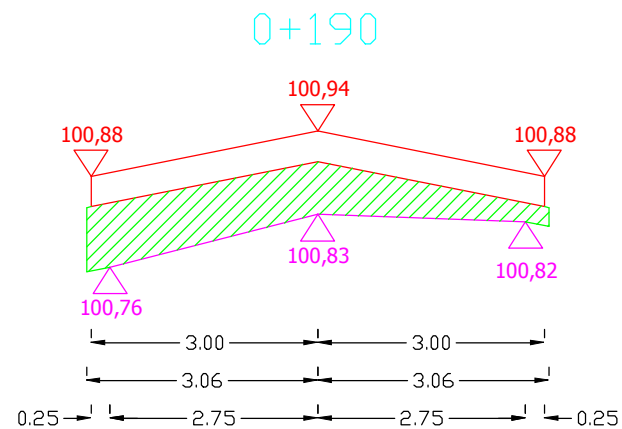
Pwyr.=0,2847 m²



Pwyr.=0,1730 m²



Pwyr.=0,2892 m²

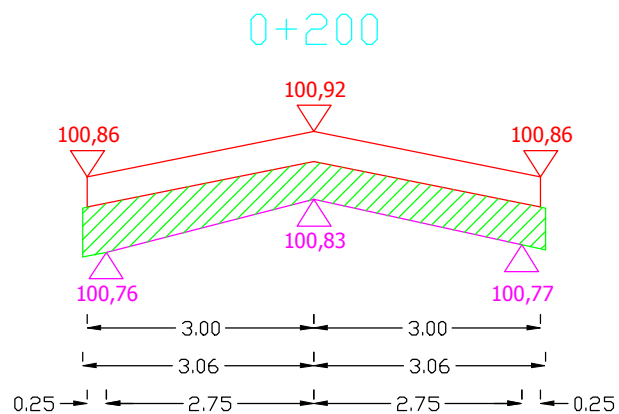


Pwyr.=0,3779 m²

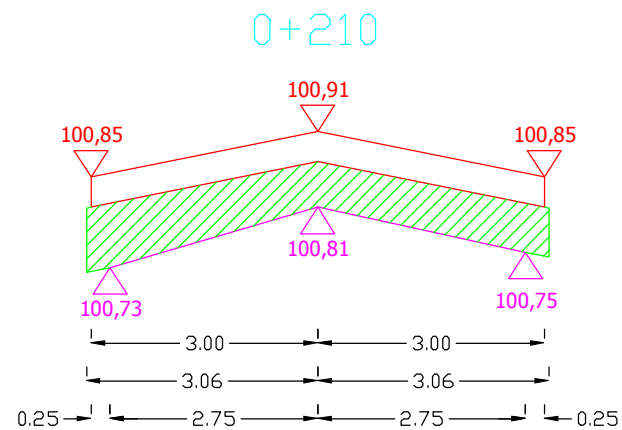
Sporządził:

PRZEKROJE POPRZECZNE DROGI WOJEWÓDZKIEJ NR 651 OD KM 87+730 DO KM 88+755

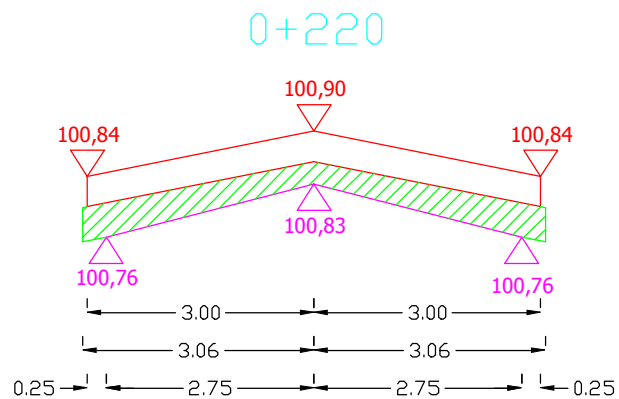
SKALA 1:10/100



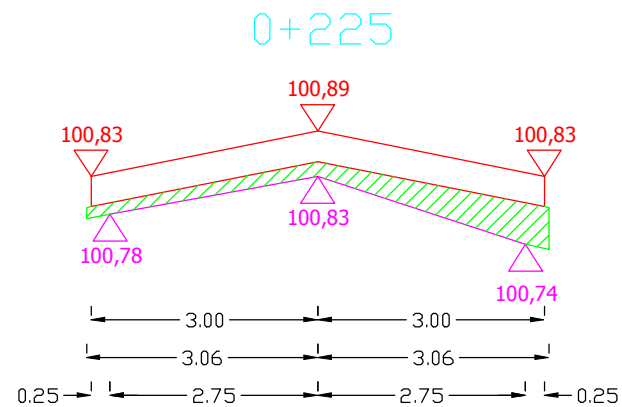
Pwyr.=0,3397 m²



Pwyr.=0,4178 m²



Pwyr.=0,2342 m²

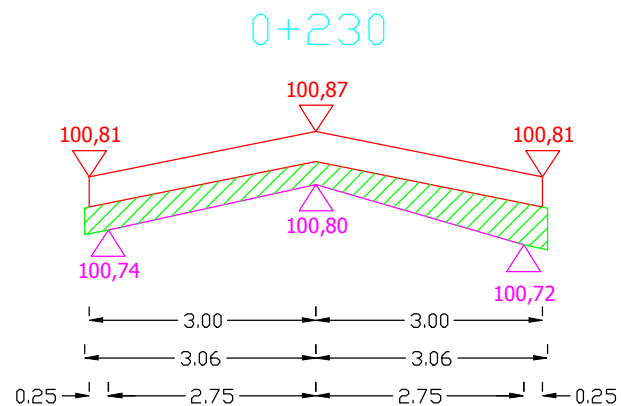


Pwyr.=0,1729 m²

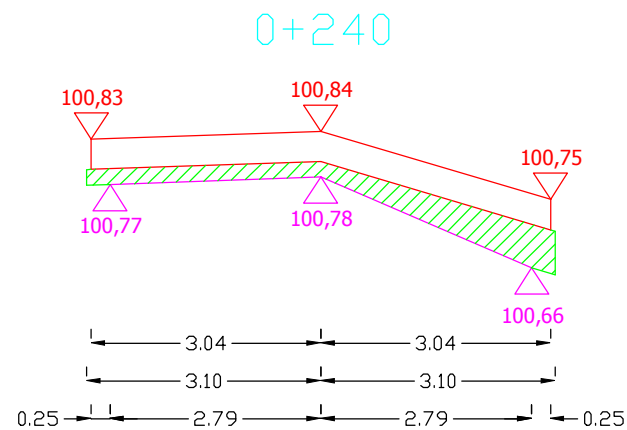
Sporządził:

PRZEKROJE POPRZECZNE DROGI WOJEWÓDZKIEJ NR 651 OD KM 87+730 DO KM 88+755

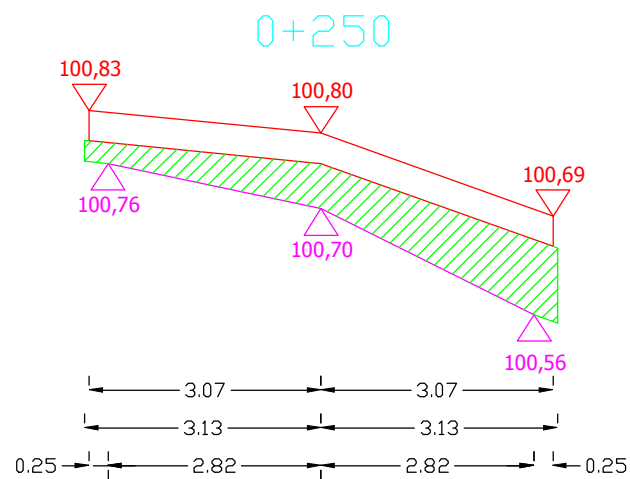
SKALA 1:10/100



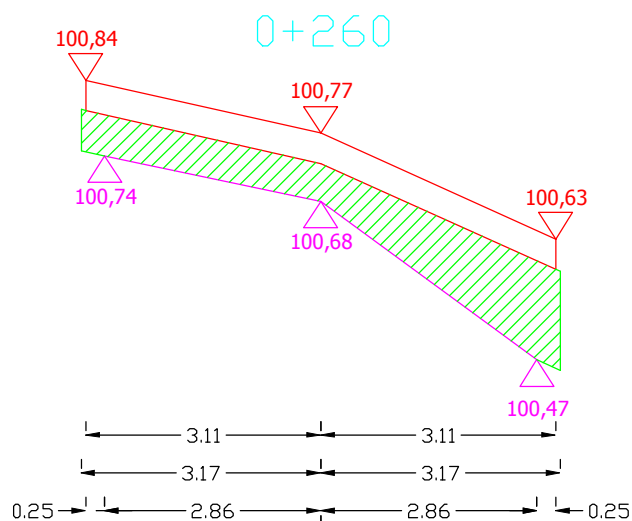
Pwyr.=0,2342 m²



Pwyr.=0,1892 m²



Pwyr.=0,3868 m²

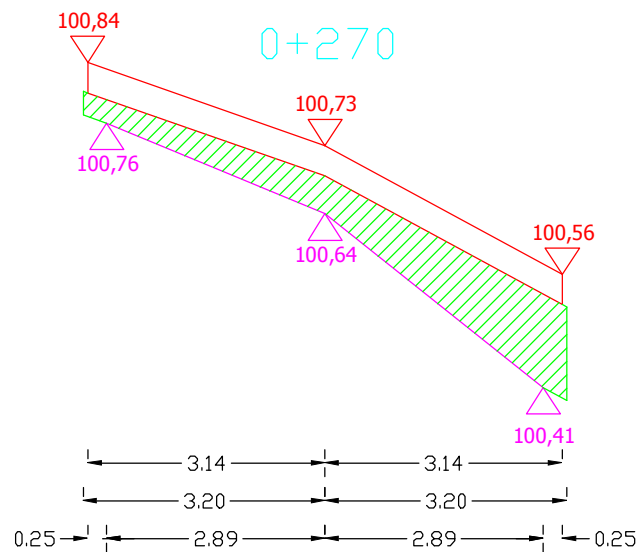


Pwyr.=0,4660 m²

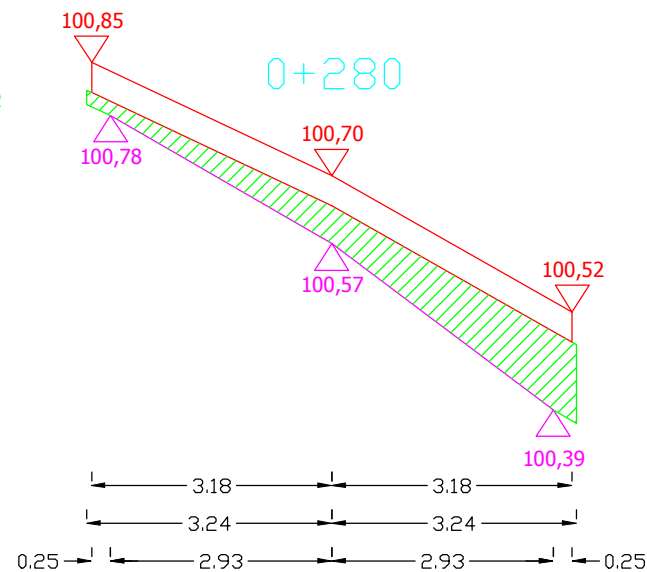
Sporządził:

PRZEKROJE POPRZECZNE DROGI WOJEWÓDZKIEJ NR 651 OD KM 87+730 DO KM 88+755

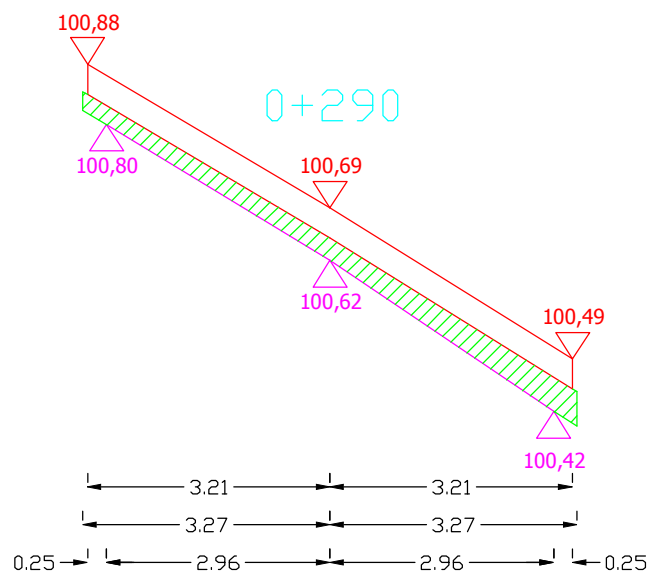
SKALA 1:10/100



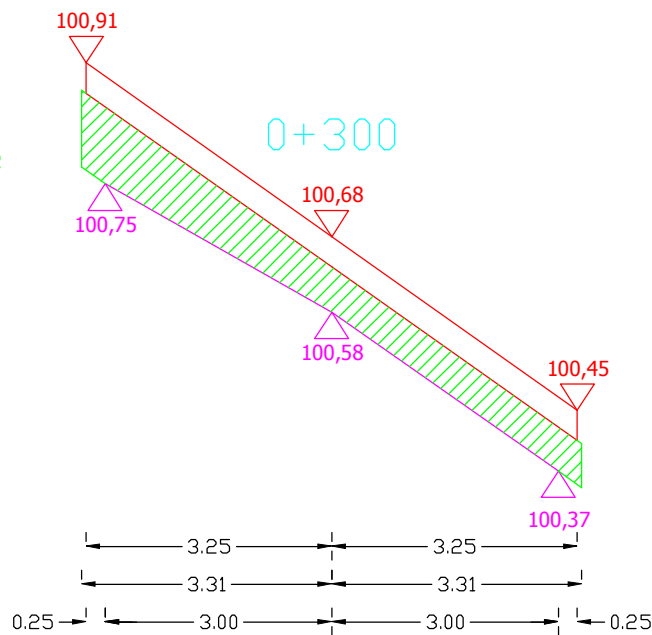
Pwyr.=0,4161 m²



Pwyr.=0,3637 m²



Pwyr.=0,2155 m²

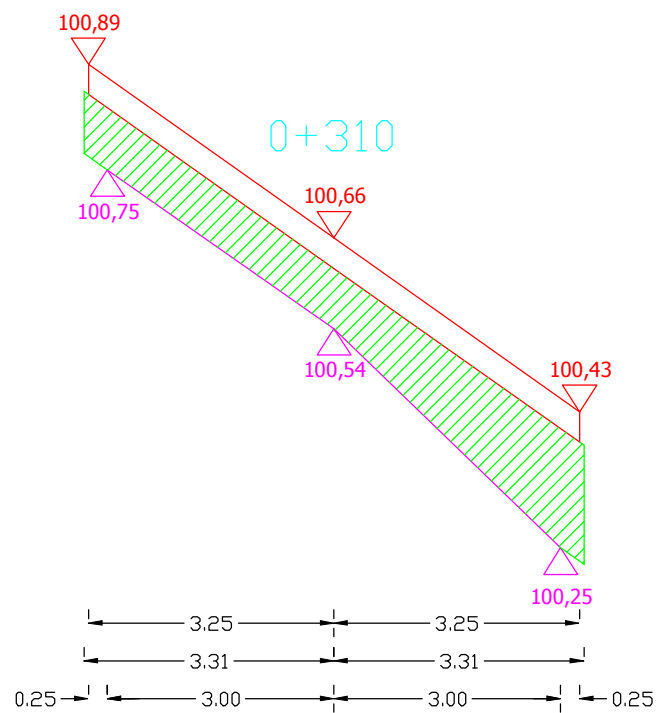


Pwyr.=0,4696 m²

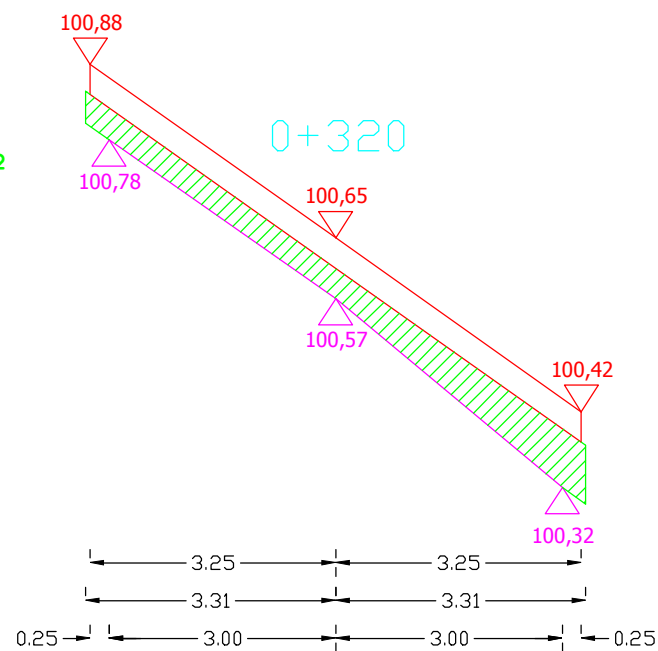
Sporządził:

PRZEKROJE POPRZECZNE DROGI WOJEWÓDZKIEJ NR 651 OD KM 87+730 DO KM 88+755

SKALA 1:10/100



$P_{wyr.}=0,6744 \text{ m}^2$

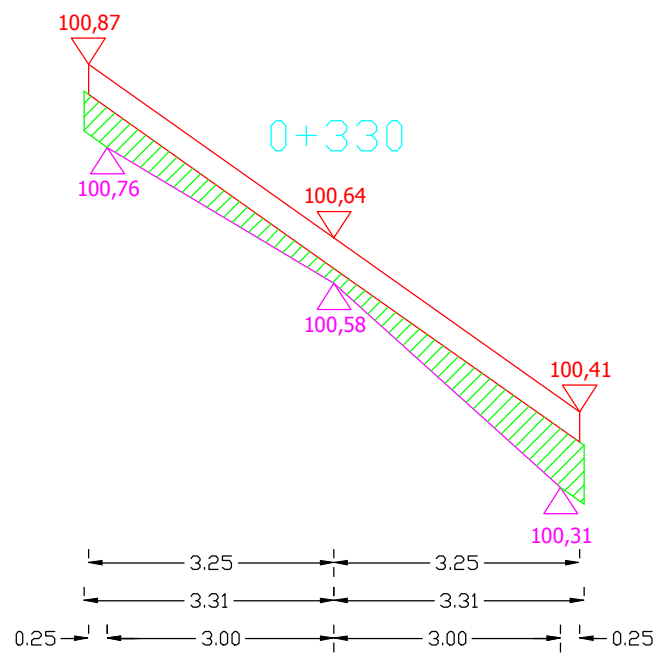


$P_{wyr.}=0,3372 \text{ m}^2$

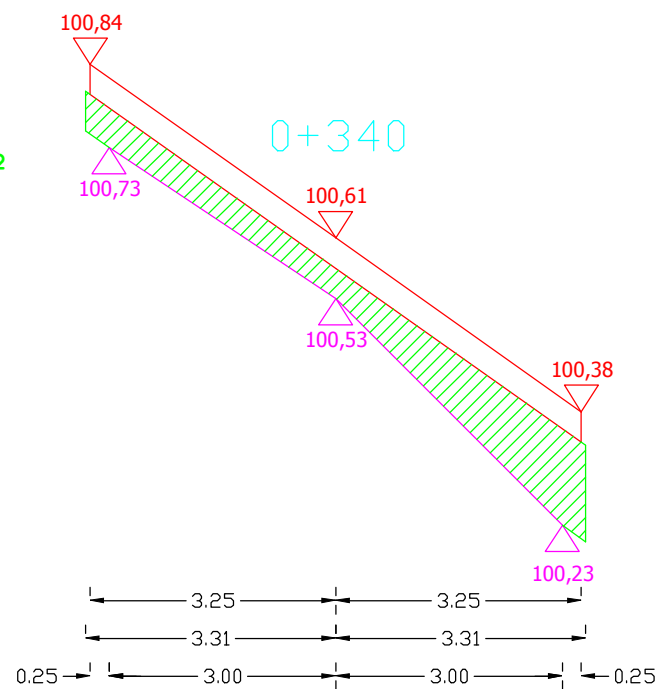
Sporządził:

PRZEKROJE POPRZECZNE DROGI WOJEWÓDZKIEJ NR 651 OD KM 87+730 DO KM 88+755

SKALA 1:10/100



Pwyr.=0,2953 m²

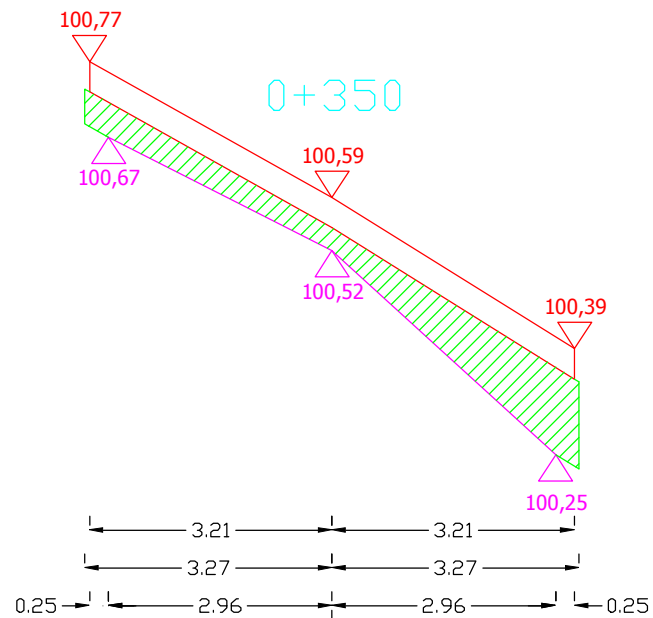


Pwyr.=0,4458 m²

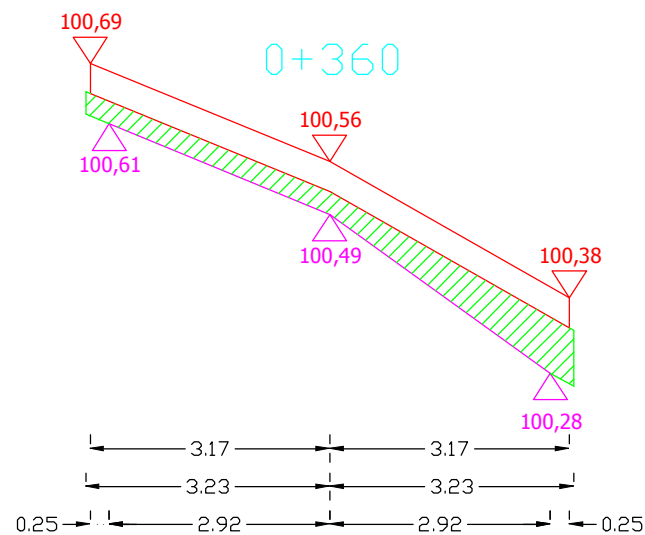
Sporządził:

PRZEKROJE POPRZECZNE DROGI WOJEWÓDZKIEJ NR 651 OD KM 87+730 DO KM 88+755

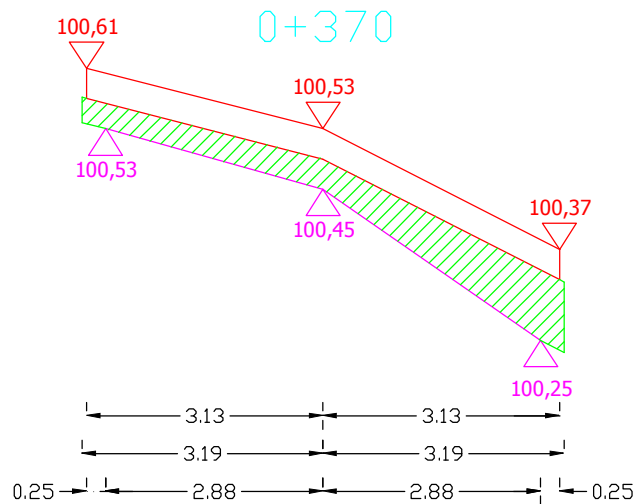
SKALA 1:10/100



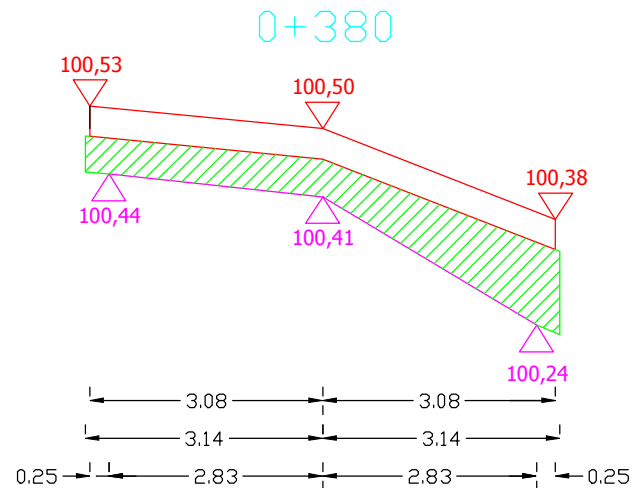
Pwyr.=0,3780 m²



Pwyr.=0,2716 m²



Pwyr.=0,3364 m²



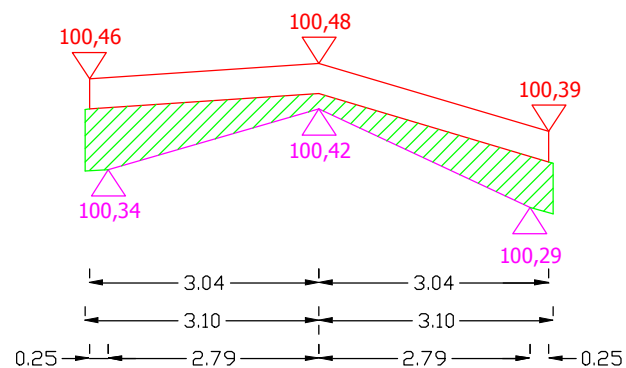
Pwyr.=0,4128 m²

Sporządził:

PRZEKROJE POPRZECZNE DROGI WOJEWÓDZKIEJ NR 651 OD KM 87+730 DO KM 88+755

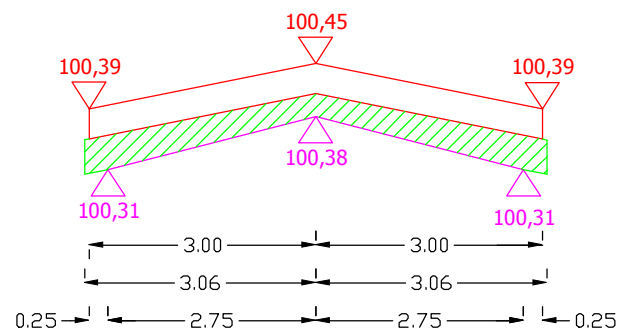
SKALA 1:10/100

0+390



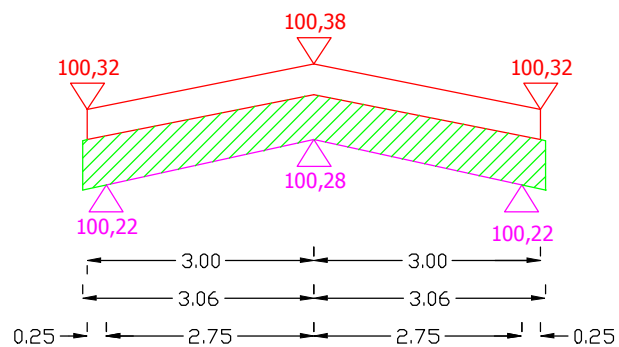
Pwyr.=0,3099 m²

0+400



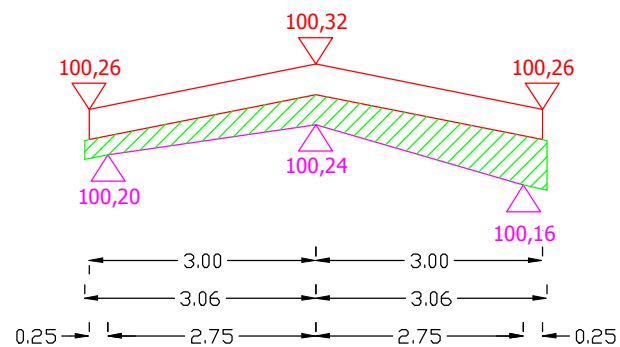
Pwyr.=0,2346 m²

0+410



Pwyr.=0,3845 m²

0+420



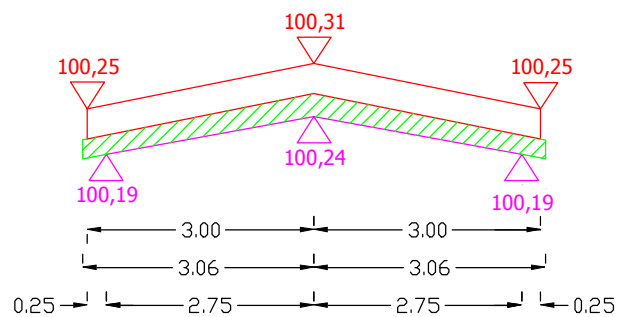
Pwyr.=0,2621 m²

Sporządził:

PRZEKROJE POPRZECZNE DROGI WOJEWÓDZKIEJ NR 651 OD KM 87+730 DO KM 88+755

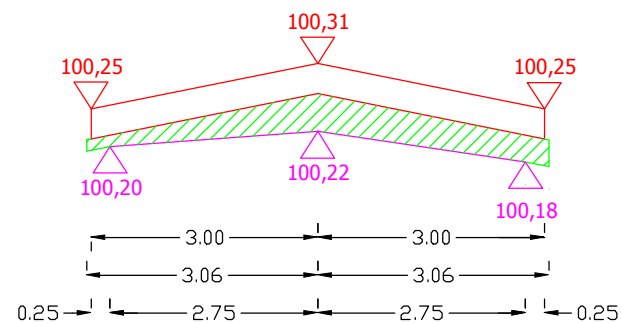
SKALA 1:10/100

0+430



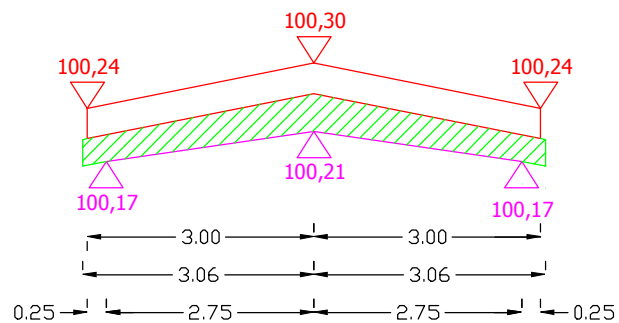
$P_{wyr.}=0,1672 \text{ m}^2$

0+440



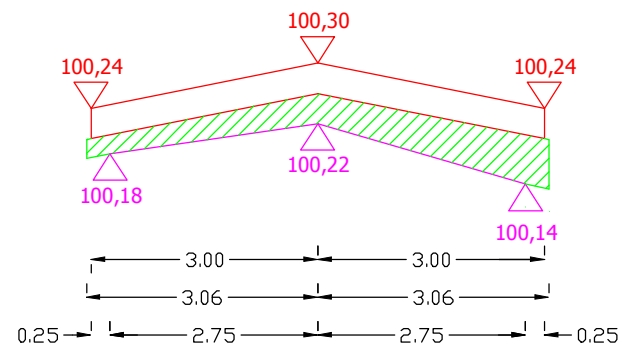
$P_{wyr.}=0,2222 \text{ m}^2$

0+450



$P_{wyr.}=0,2559 \text{ m}^2$

0+460



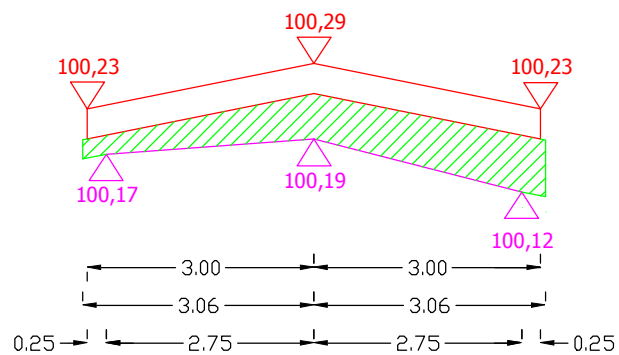
$P_{wyr.}=0,2621 \text{ m}^2$

Sporządził:

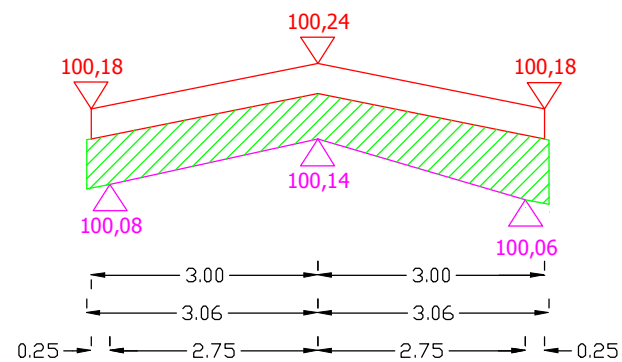
PRZEKROJE POPRZECZNE DROGI WOJEWÓDZKIEJ NR 651 OD KM 87+730 DO KM 88+755

SKALA 1:10/100

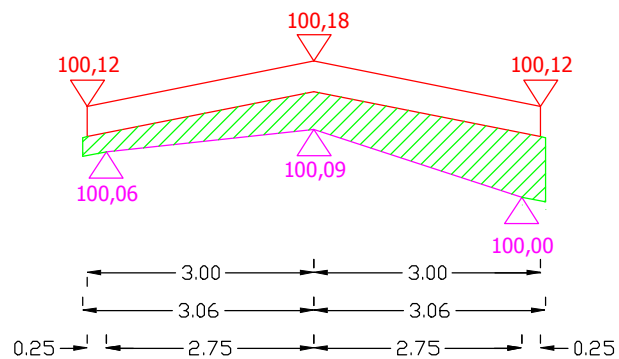
0+470



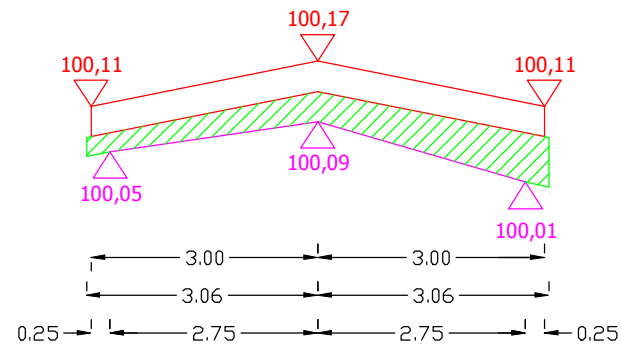
0+480



0+490



0+500

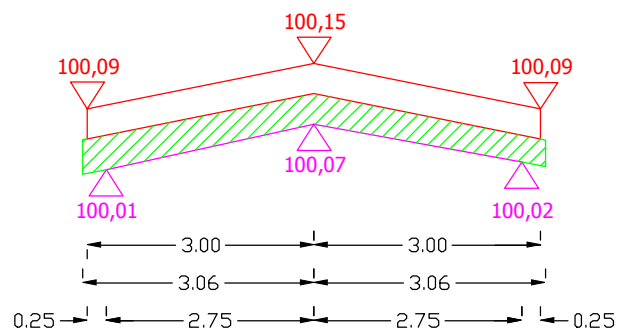


Sporządził:

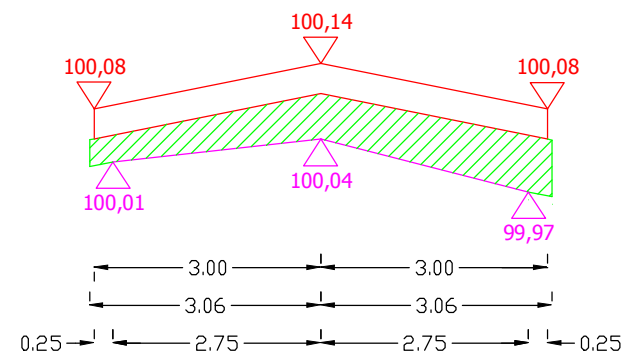
PRZEKROJE POPRZECZNE DROGI WOJEWÓDZKIEJ NR 651 OD KM 87+730 DO KM 88+755

SKALA 1:10/100

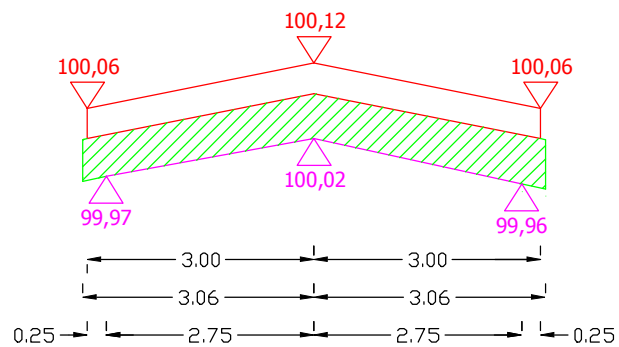
0+510



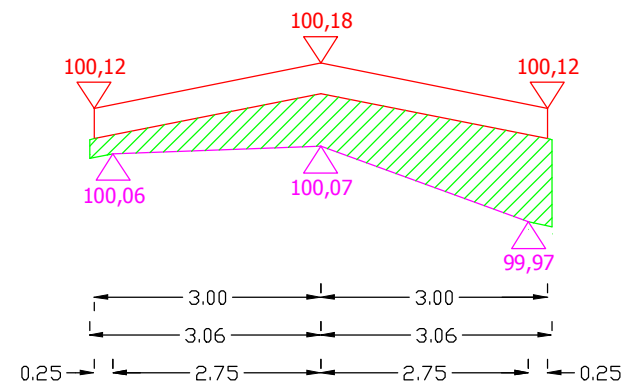
0+520



0+530



0+540

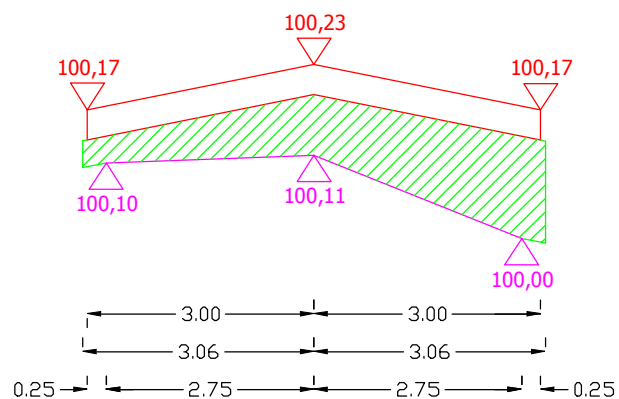


Sporządził:

PRZEKROJE POPRZECZNE DROGI WOJEWÓDZKIEJ NR 651 OD KM 87+730 DO KM 88+755

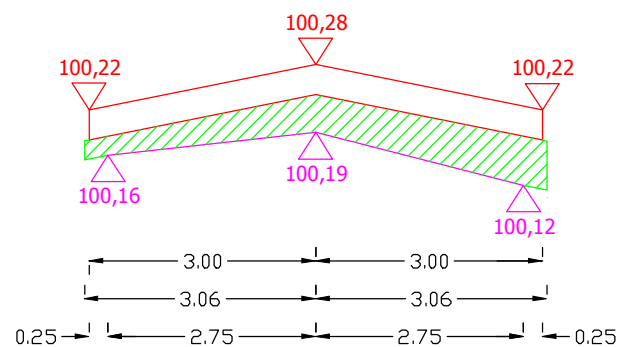
SKALA 1:10/100

0+550



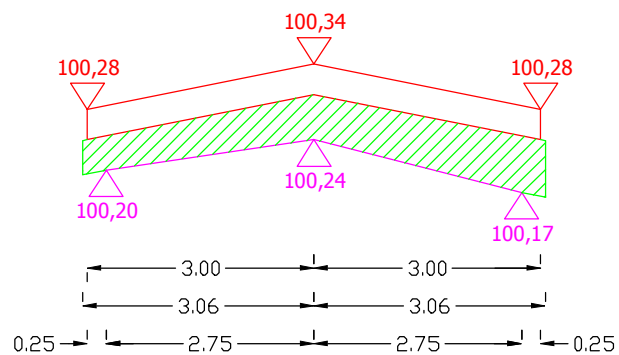
Pwyr.=0,5069 m²

0+560



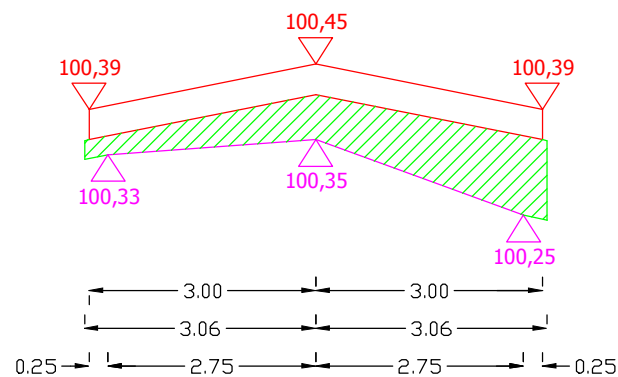
Pwyr.=0,2896 m²

0+570



Pwyr.=0,3676 m²

0+580



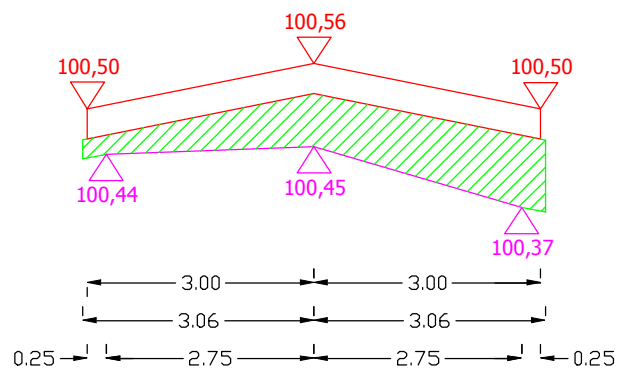
Pwyr.=0,3845 m²

Sporządził:

PRZEKROJE POPRZECZNE DROGI WOJEWÓDZKIEJ NR 651 OD KM 87+730 DO KM 88+755

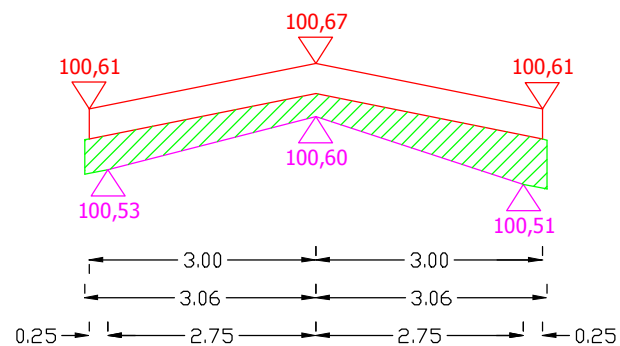
SKALA 1:10/100

0+590



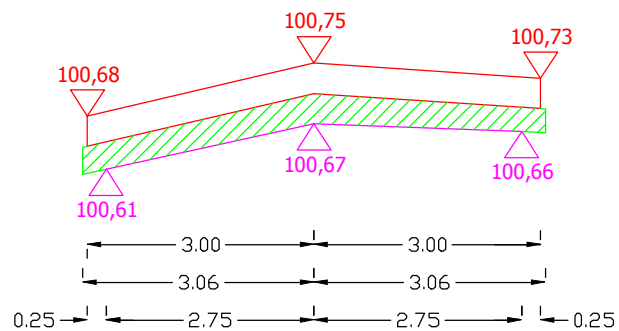
Pwyr.=0,3951 m²

0+600



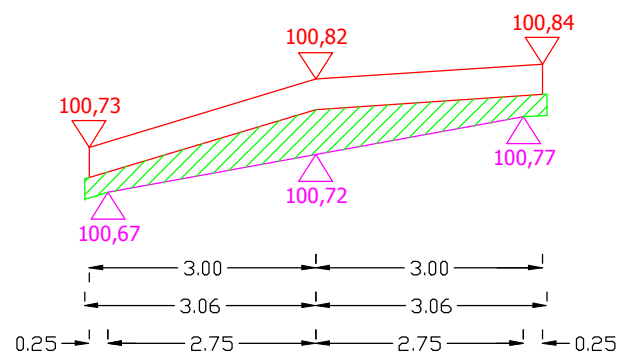
Pwyr.=0,2683 m²

0+610



Pwyr.=0,2237 m²

0+620

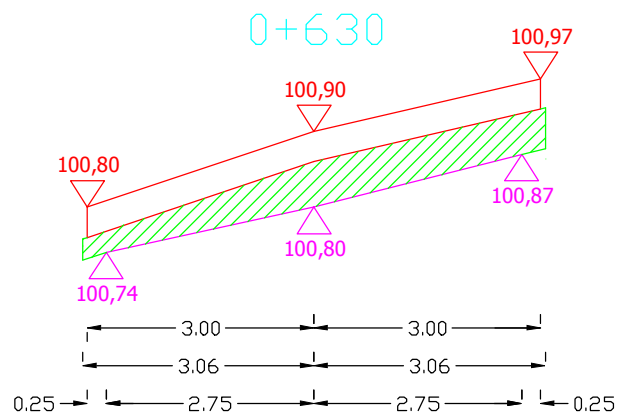


Pwyr.=0,2591 m²

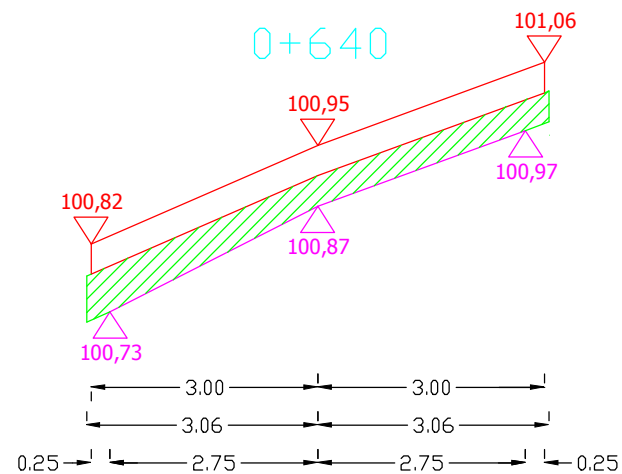
Sporządził:

PRZEKROJE POPRZECZNE DROGI WOJEWÓDZKIEJ NR 651 OD KM 87+730 DO KM 88+755

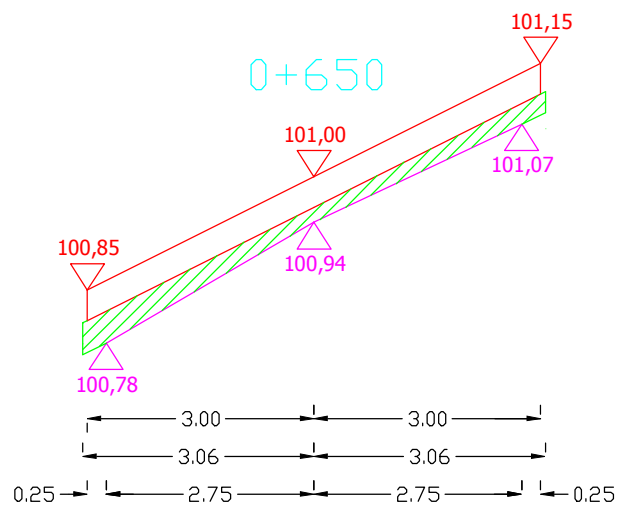
SKALA 1:10/100



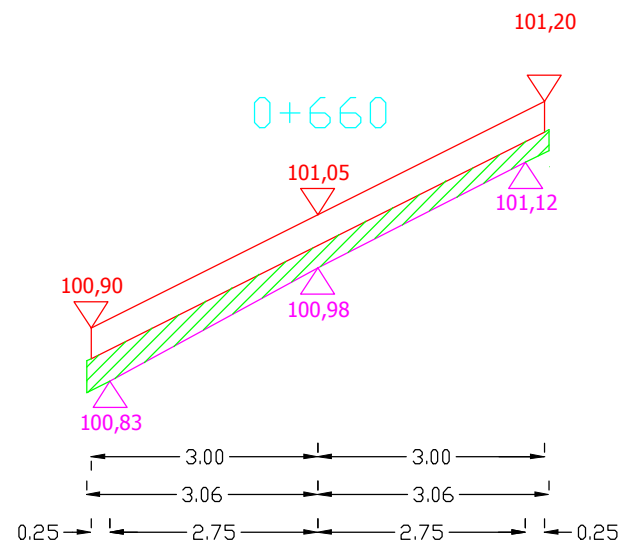
Pwyr.=0,3040 m²



Pwyr.=0,2813 m²



Pwyr.=0,1730 m²

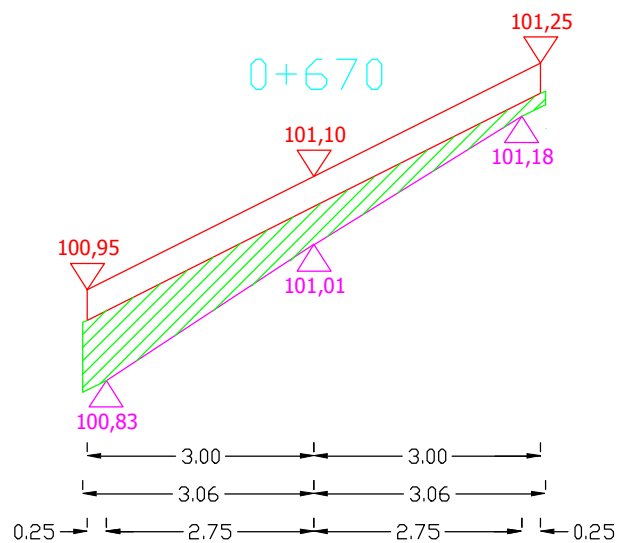


Pwyr.=0,2005 m²

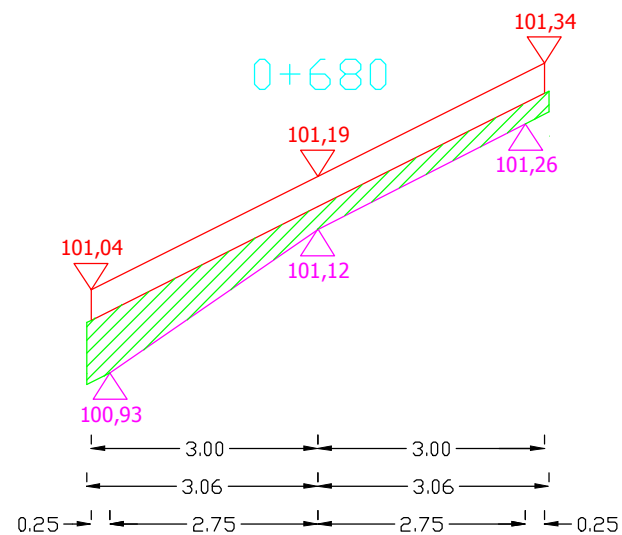
Sporządził:

PRZEKROJE POPRZECZNE DROGI WOJEWÓDZKIEJ NR 651 OD KM 87+730 DO KM 88+755

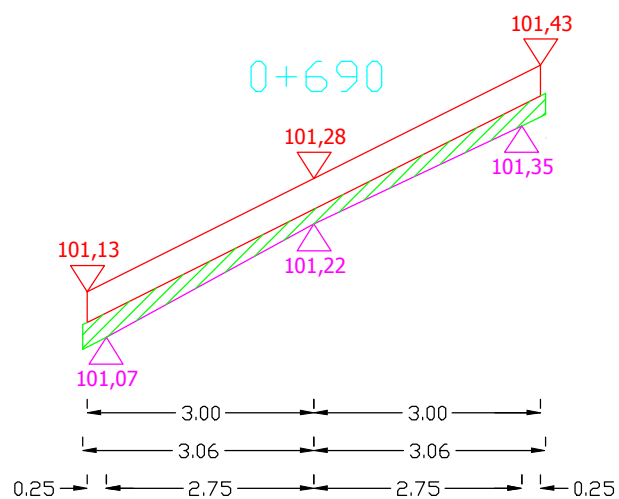
SKALA 1:10/100



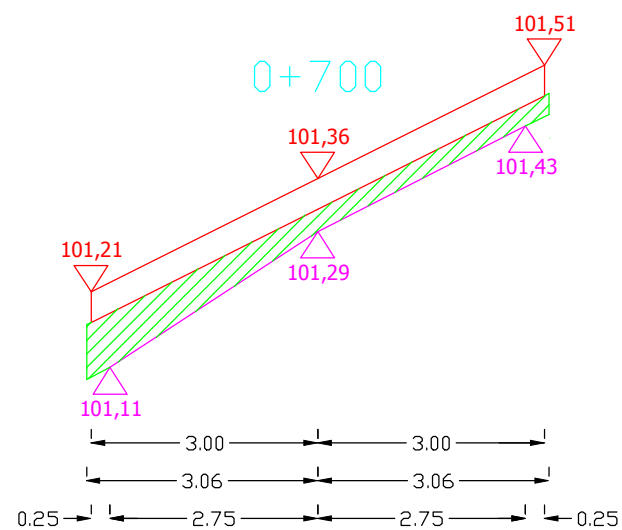
Pwyr.=0,3243 m²



Pwyr.=0,2668 m²



Pwyr.=0,1561 m²

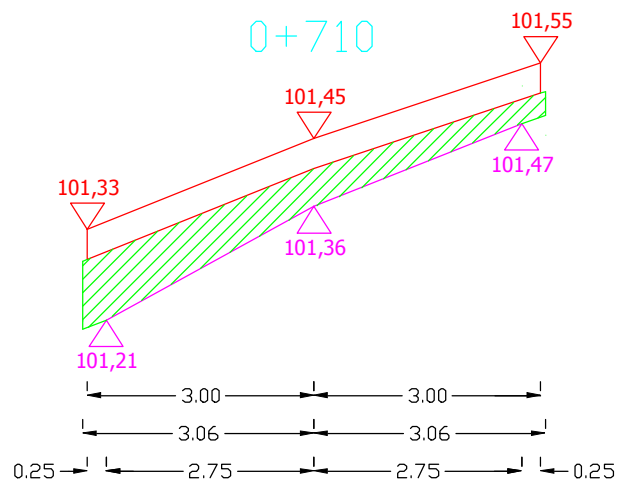


Pwyr.=0,2510 m²

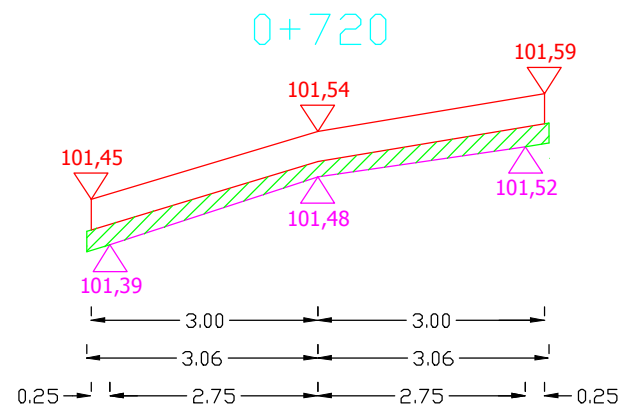
Sporządził:

PRZEKROJE POPRZECZNE DROGI WOJEWÓDZKIEJ NR 651 OD KM 87+730 DO KM 88+755

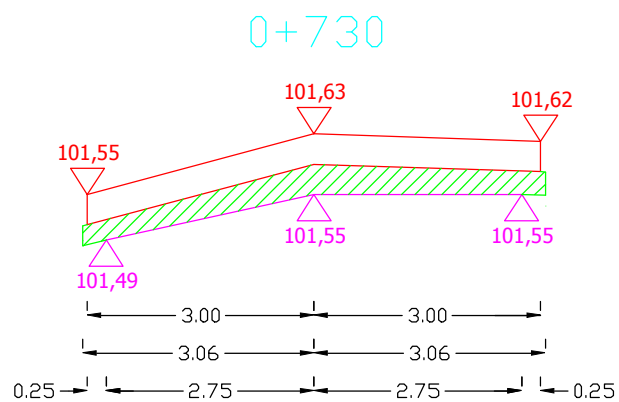
SKALA 1:10/100



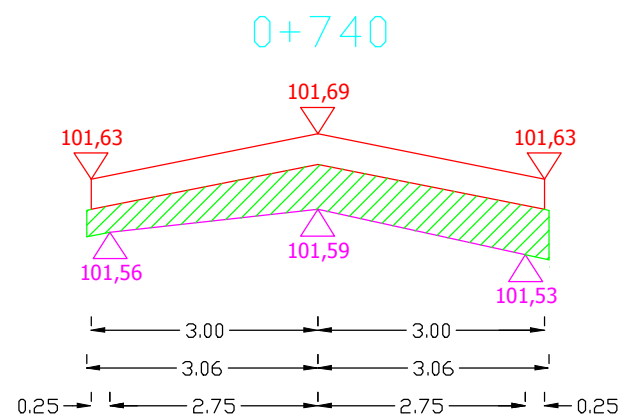
Pwyr.=0,3425 m²



Pwyr.=0,1449 m²



Pwyr.=0,2069 m²

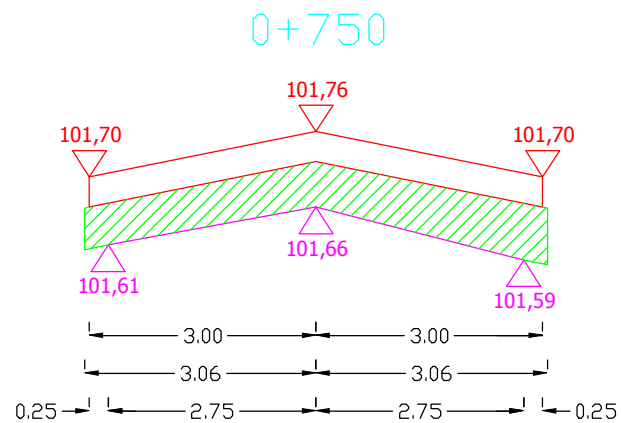


Pwyr.=0,3335 m²

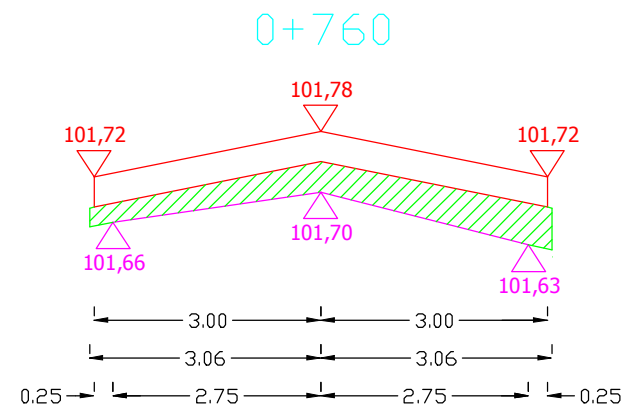
Sporządził:

PRZEKROJE POPRZECZNE DROGI WOJEWÓDZKIEJ NR 651 OD KM 87+730 DO KM 88+755

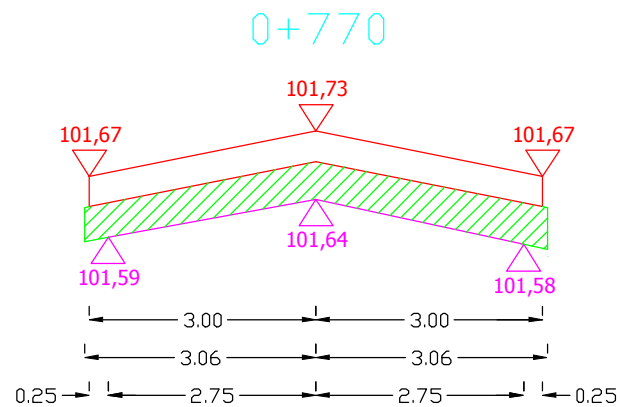
SKALA 1:10/100



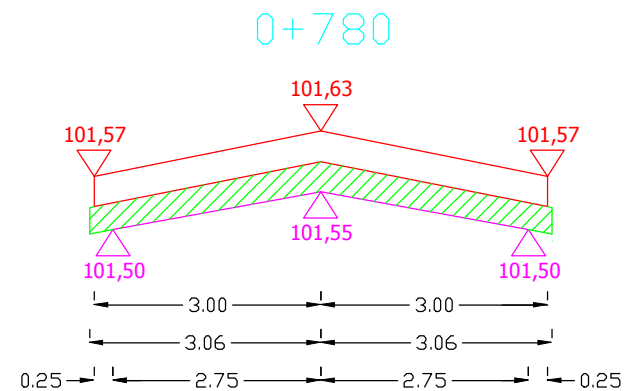
Pwyr.=0,3841 m²



Pwyr.=0,2448 m²



Pwyr.=0,3060 m²



Pwyr.=0,2280 m²

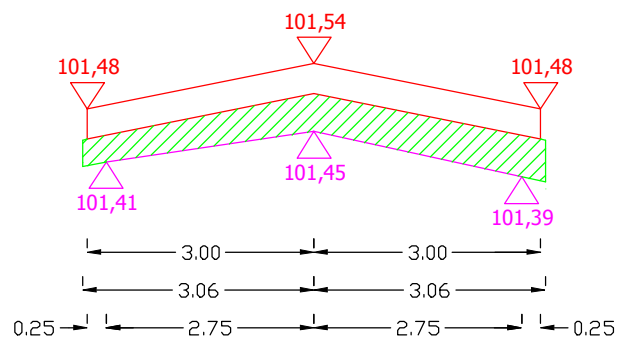
Sporządził:

PRZEKROJE POPRZECZNE DROGI WOJEWÓDZKIEJ NR 651 OD KM 87+730 DO KM 88+755

SKALA 1:10/100

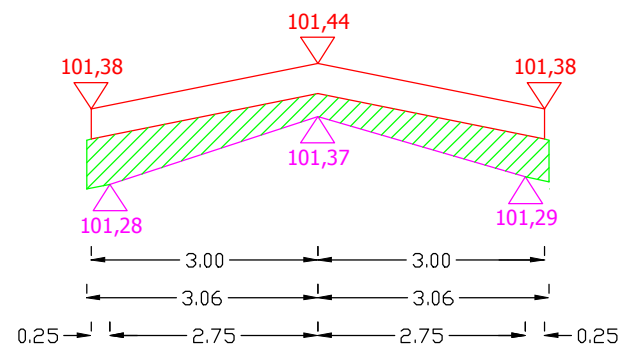
0+790

Pwyr.=0,2892 m²



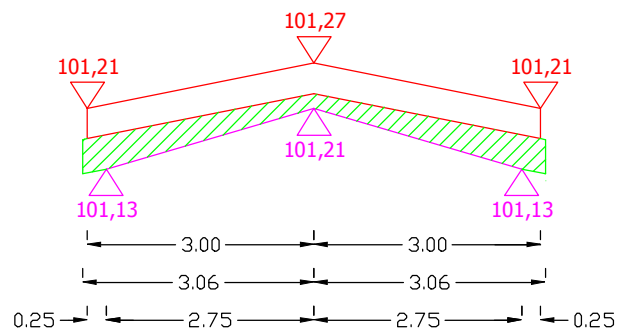
0+800

Pwyr.=0,2847 m²



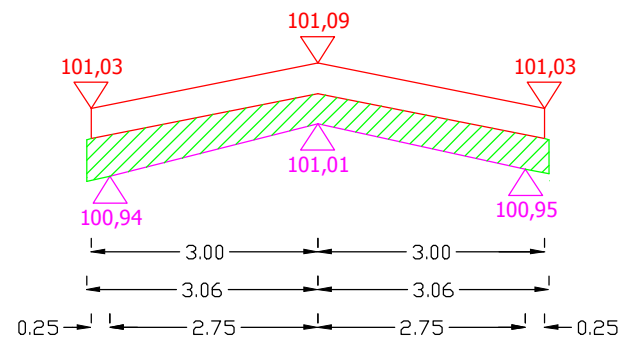
0+810

Pwyr.=0,2067 m²



0+820

Pwyr.=0,2785 m²

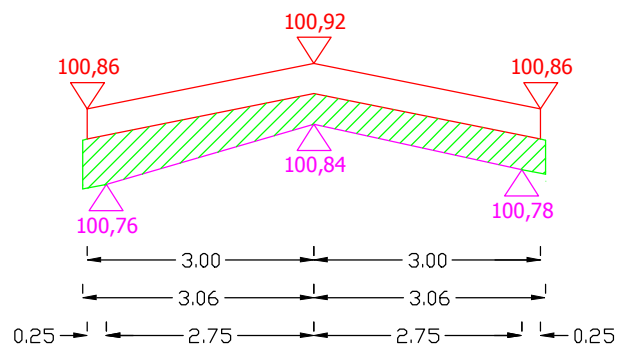


Sporządził:

PRZEKROJE POPRZECZNE DROGI WOJEWÓDZKIEJ NR 651 OD KM 87+730 DO KM 88+755

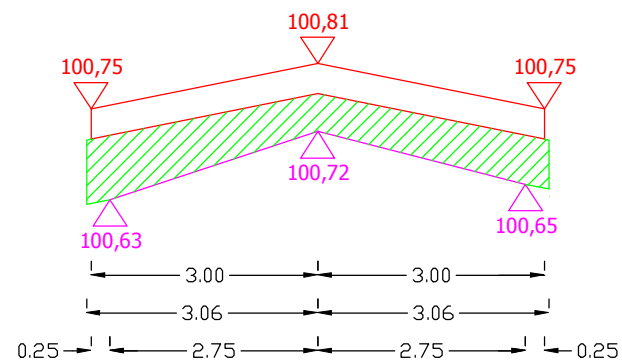
SKALA 1:10/100

0+830



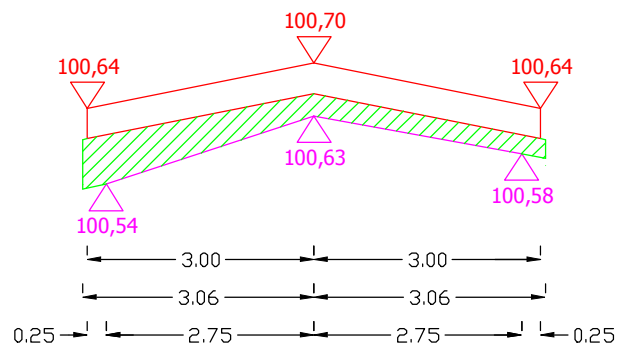
Pwyr.=0,2954 m²

0+840



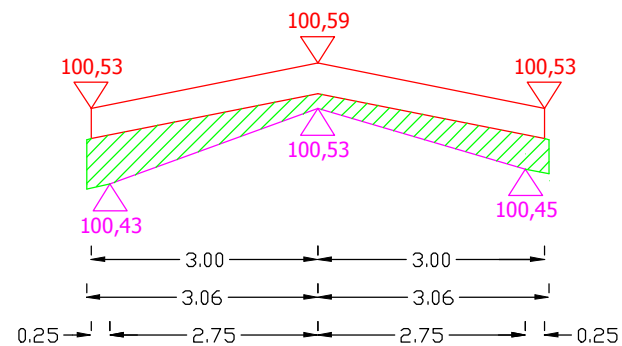
Pwyr.=0,3903 m²

0+850



Pwyr.=0,2342 m²

0+860



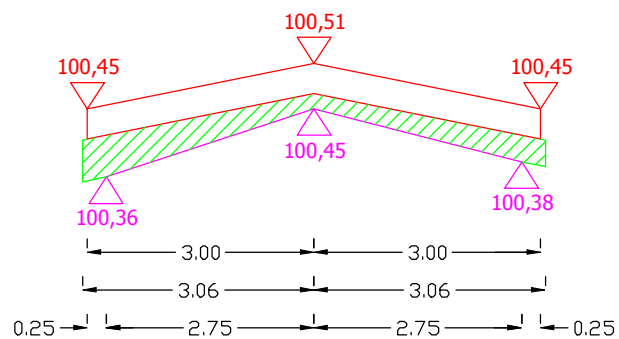
Pwyr.=0,2404 m²

Sporządził:

PRZEKROJE POPRZECZNE DROGI WOJEWÓDZKIEJ NR 651 OD KM 87+730 DO KM 88+755

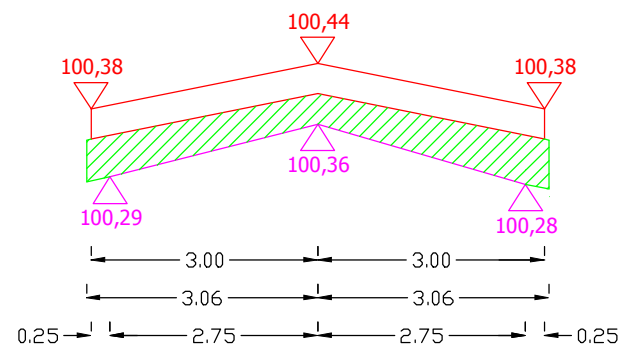
SKALA 1:10/100

0+870



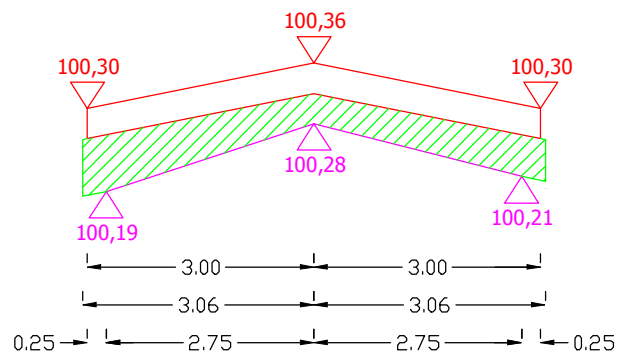
Pwyr.=0,2067 m²

0+880



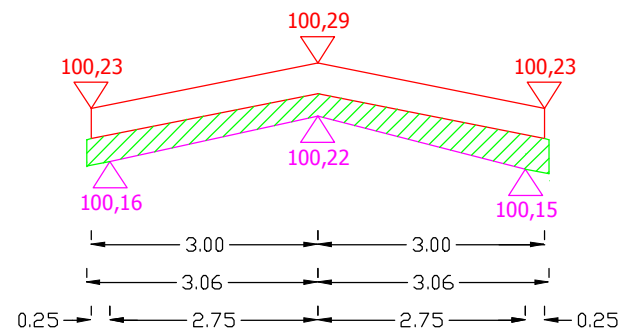
Pwyr.=0,3122 m²

0+890



Pwyr.=0,3291 m²

0+900



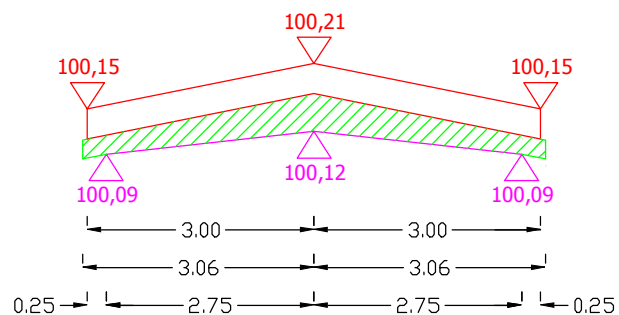
Pwyr.=0,2174 m²

Sporządził:

PRZEKROJE POPRZECZNE DROGI WOJEWÓDZKIEJ NR 651 OD KM 87+730 DO KM 88+755

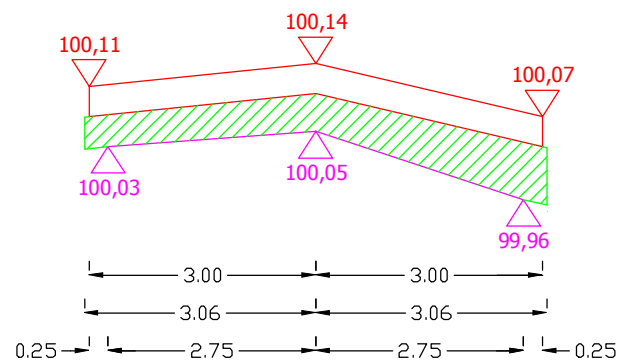
SKALA 1:10/100

0+910



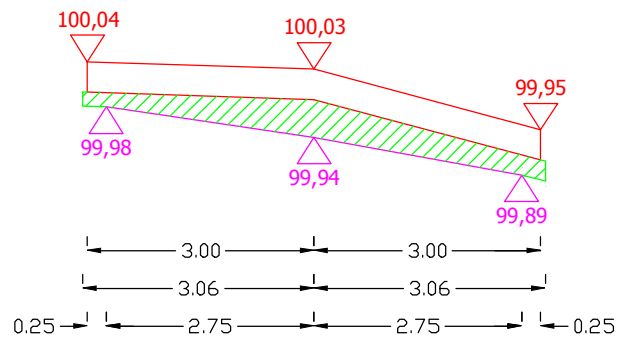
Pwyr.=0,2218 m²

0+920



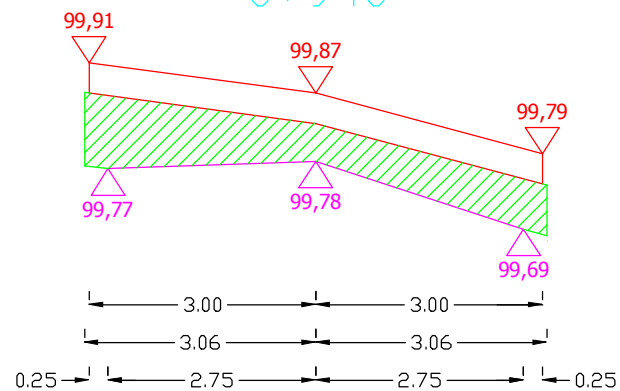
Pwyr.=0,3369 m²

0+930



Pwyr.=0,2147 m²

0+940

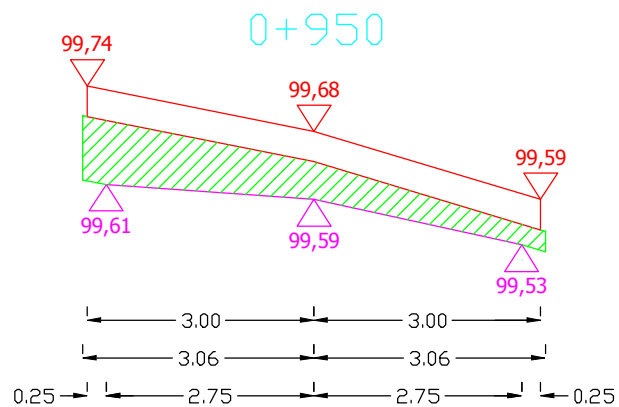


Pwyr.=0,4127 m²

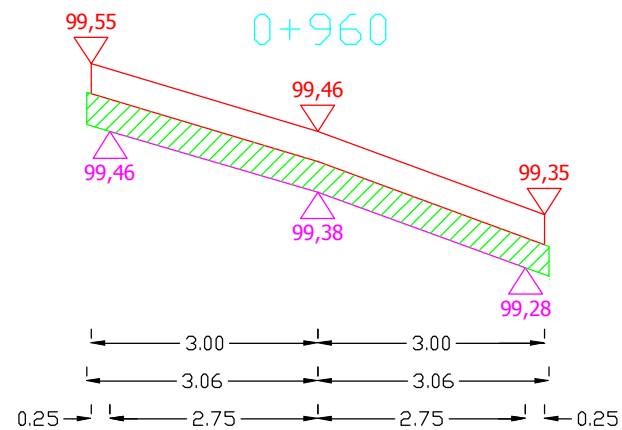
Sporządził:

PRZEKROJE POPRZECZNE DROGI WOJEWÓDZKIEJ NR 651 OD KM 87+730 DO KM 88+755

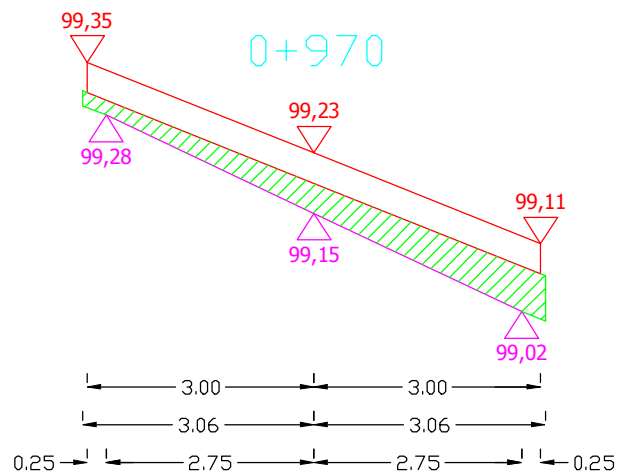
SKALA 1:10/100



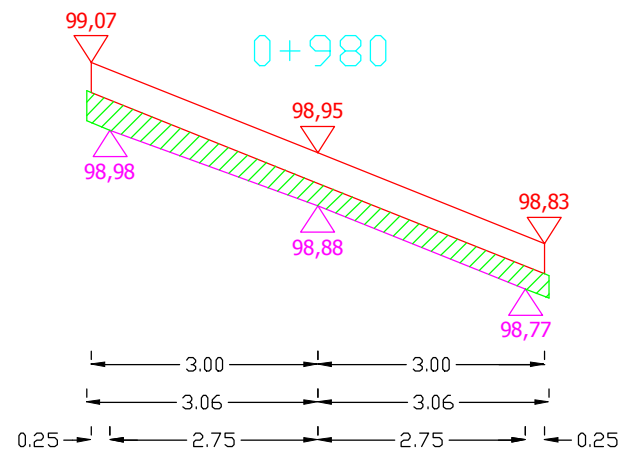
Pwyr.=0,3271 m²



Pwyr.=0,2476 m²



Pwyr.=0,2448 m²

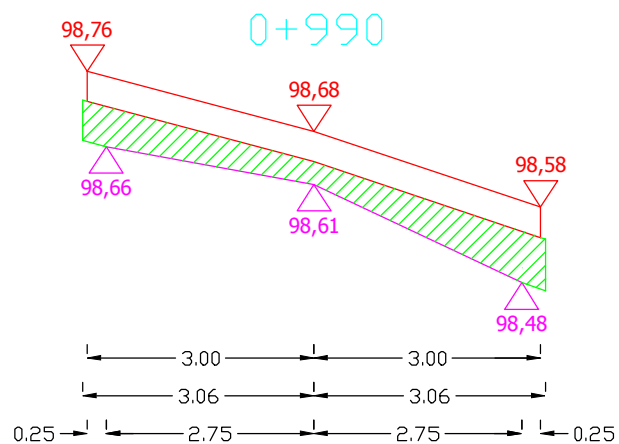


Pwyr.=0,2005 m²

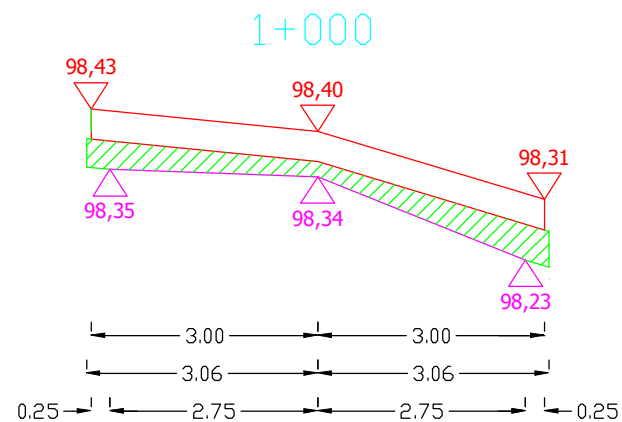
Sporządził:

PRZEKROJE POPRZECZNE DROGI WOJEWÓDZKIEJ NR 651 OD KM 87+730 DO KM 88+755

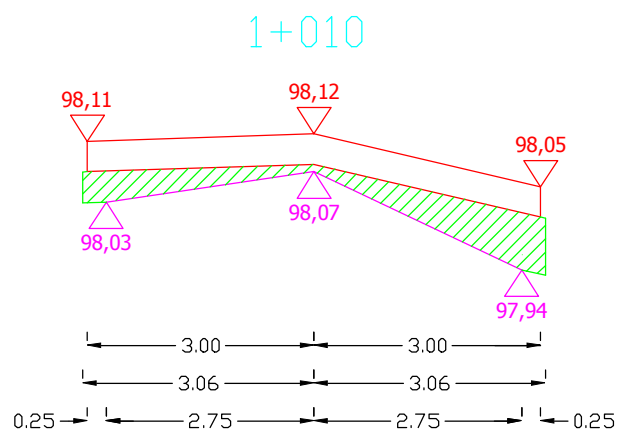
SKALA 1:10/100



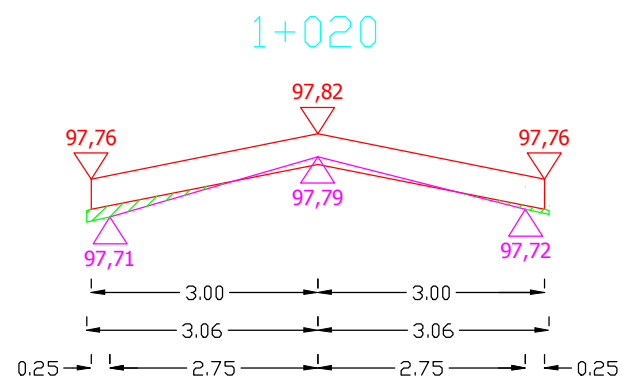
Pwyr.=0,2877 m²



Pwyr.=0,1982 m²



Pwyr.=0,2241 m²

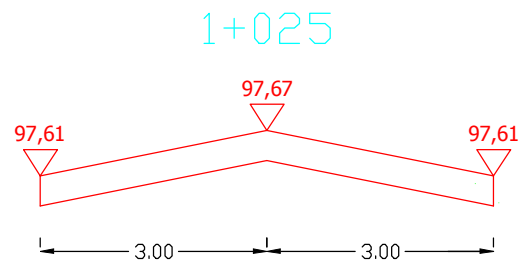


Pwyr.=0,0208 m²

Sporządził:

PRZEKROJE POPRZECZNE DROGI WOJEWÓDZKIEJ NR 651 OD KM 87+730 DO KM 88+755

SKALA 1:10/100



Pwyr.=0,0000 m²

Sporządził: